



Foto č. 1 Pomník obětem války 1866 u České Skalice



Foto č. 2 alej podél cesty na Náchodský zámek, Nový Svět



Foto č. 3 nová alej u Velké Jesenice



Foto č. 4 křížek na křižovatce u Velké Jesenice



Foto č. 5 Komponovaná osa v Borové, propojení kostela a hřbitova




Foto č. 6 zřícenina hradu Frymburk



Foto č. 7 Pomník jezdecké bitvy 1866 s udržovaným okolním prostorem, Vysokov



Foto č. 8 Pevnost Dobrošov s vyhlídkou



Foto č. 9 Kaple sv. Františka Serafinského





Foto č. 10 železniční viadukt Strakoč



Foto č. 11 mělká niva potoka, Rzy



Foto č. 12 nefunkční větrná elektrárna, Nový Hrádek



Foto č. 13 studánka Ostrá voda u Studnice



Foto č. 14 státní hranice lemovaná břízami, Dlouhé



Foto č. 15 silo Říkov



Foto č. 16 pomník padlým myslivcům, Vysokov



Foto č. 17 cyklostezka podél Metuje, Běloves



Foto č. 18 Jiráskova chata





Foto č. 19 pohled na Rozkoš od Vysokova



Foto č. 20 výhled od Jiráskovy chaty směr V



Foto č. 21 výhled od Jiráskovy chaty směr SZ





Foto č. 22 výhled z cestv na Jiráskovu chatu směr SV



Foto č. 23 výhled na vesnici Dobrošov



Foto č. 24 výhled od pevnosti Dobrošov













Foto č. 31 výhled na Náchod z restaurace Na Vvhlídce



Foto č. 32 panorama na silnici Hoříčkv-Brzice



Foto č. 33 výhled z Barunčiny vhlídky





Foto č. 34 panorama zemědělské krajiny Litoboř - Hoříčkv



Foto č. 35 výhled do kraje z vyhlídky Mečov



Foto č. 36 výhled do kraje na stolové horv z vyhlídky Zlíčko - Žďárkv





Foto č. 37 výhled do kraje z vyhlídky nad Petrovicemi



Foto č. 38 panorama machovského Šefelu



Foto č. 39 výhled na Martinkovice ze Slavenské vyhlídky (Broumovské/Polické stěny)





Foto č. 40 výhled do kraje z vrcholu Ostaše (Krtičkova vzhledka)



Foto č. 41 kaplička sv. kříže pod Ostašem




Foto č. 42 zvonička v Bělem



Foto č. 43 zvonička v osadě Závrchy



Foto č. 44 kostel sv. Josefa ve Sárkově





Foto č. 45 cesta zemědělskou krajinou v okolí Hoříček



Foto č. 46 topolová alej mezi zemědělskou krajinou v okolí osady Proruby



Foto č. 47 osamělý strom v náhorních polích Petrovic-Petroviček



Foto č. 48 zalesnění okraje pastviny u Vysoké Srbské



Foto č. 49 opevnění u rozhledny Signál



Foto č. 50 zemědělský areál v Olešnici



Foto č. 51 Wolfova vila u tkalcovny „Frolen“ nedaleko Stárkova



Foto č. 52 továrna „Frolen“ s komínem v údolí říčky Jívky



Foto č. 53 agropodnik u České Metuje





Foto č. 54 vyhlídka na Stárkov



Foto č. 55 pohled na Krkonoše ze Slavíkova



Foto č. 56 panorama s masivem Ostaše



Foto č. 57 křížek na Vambeřické poutní cestě




Foto č. 58 vyhlídka Božanovský Špičák



Foto č. 59 vysoké vedení přes NPR Broumovské stěny



Foto č. 60 pohled na Stolové hory z Božanovského Špičáku



Foto č. 61 skalní útvary na Ostaši



Foto č. 62 výhled z Ostaše










Foto č. 66 pohled z dronu na pole a louky u Velké Jesenice, na kterých jsou evidovány historické závlahy v nivě řeky Metuje





Foto č. 67 pohled z dronu na řeku Metuji a její nivu (cca říční km 8,7)





Foto č. 68 pohled z dronu na krajinu v ORP Náchod